

MODULINO
F. - C. E. 7. 318

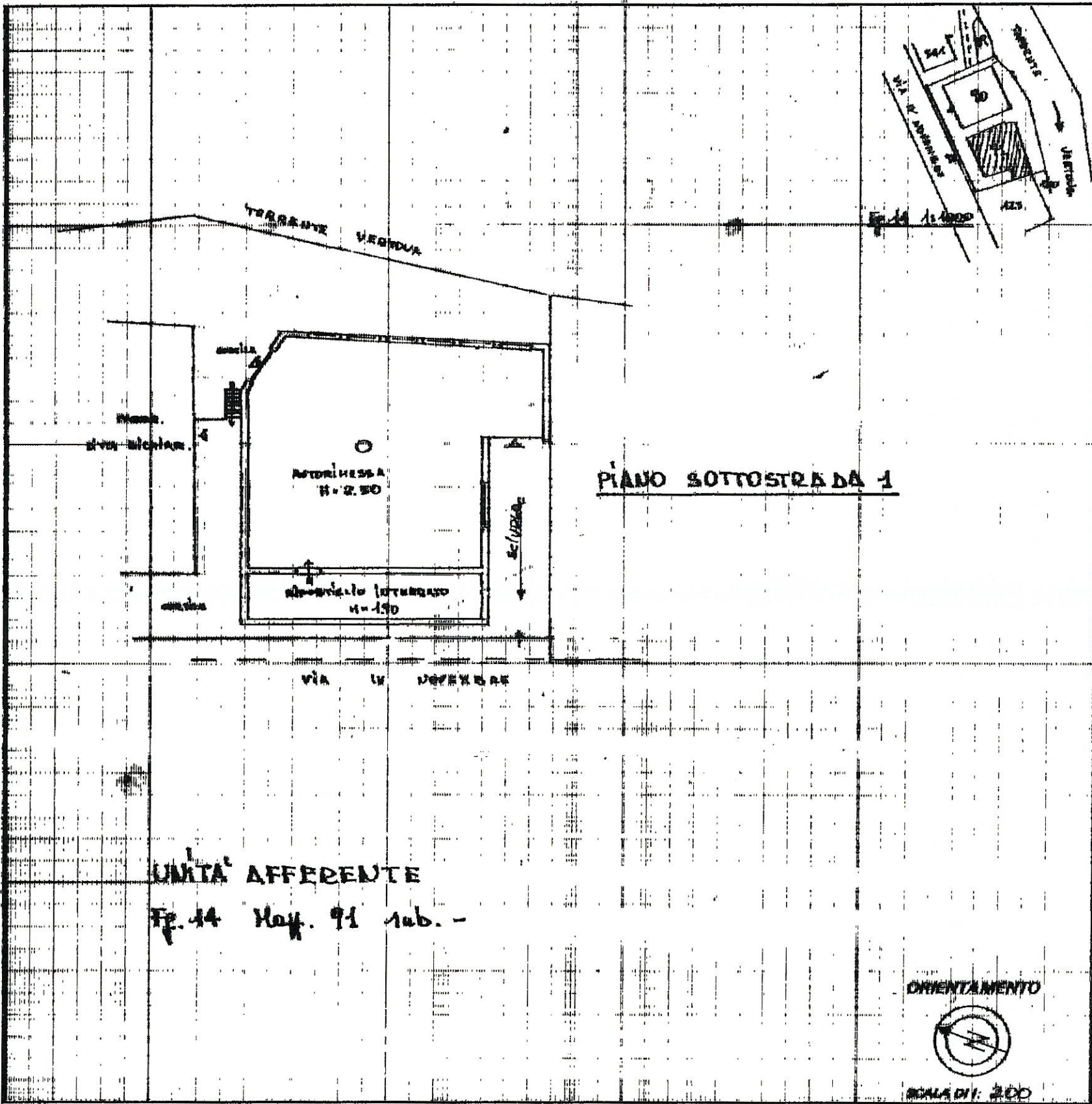
NUOVO CATASTO EDILIZIO URBANO

(R. DECRETO-LEGGI 13 APRILE 1986, N. 803)

Planimetrie dell'immobile situato nel Comune di VERTOVA Via IV NOVEMBRE 36

Ditta BONFANTI AGOSTINO (Vertova 24-2-22)

Allegata alla dichiarazione presentata all'Ufficio Tecnico Erariale di BG



SPAZIO RISERVATO PER LE ANNOTAZIONI D'UFFICIO

DATA
PROT. N°

14 OTT. 1987
25460

Sa.V.
F. 14
N. 91


Compilata dal PROU.

Angela Belotti

Iscritto all'Albo de i perimetri della Provincia di BG

DATA 7-10-87

Firma Angela Belotti



10 metri

MODULARIO
F. rig. rend. 488



MINISTERO DELLE FINANZE
DIPARTIMENTO DEI TERRENI URBANI
CATASTO EDILIZIO URBANO (RDL 13-4-1939, n. 652)

Per sostituzione della planimetria Fig. 14 mappale 90 sub. 3 assume il nuovo identificativo

MOD. AN (SEU)
Situazione al 19/02/2025 - Comune di VERTOVA (VA) (VAVO/L) - F. > - (S/9/L) (VAVO/L) - F. > - (S/9/L) (VAVO/L) - F. > - (S/9/L) (VAVO/L)
Catasto di Vertova - F. > - (S/9/L) (VAVO/L) - F. > - (S/9/L) (VAVO/L) - F. > - (S/9/L) (VAVO/L)
800

Planimetria di u.i.u. in Comune di Vertova, via IV Novembre, civ. 36

piano Seminterrato

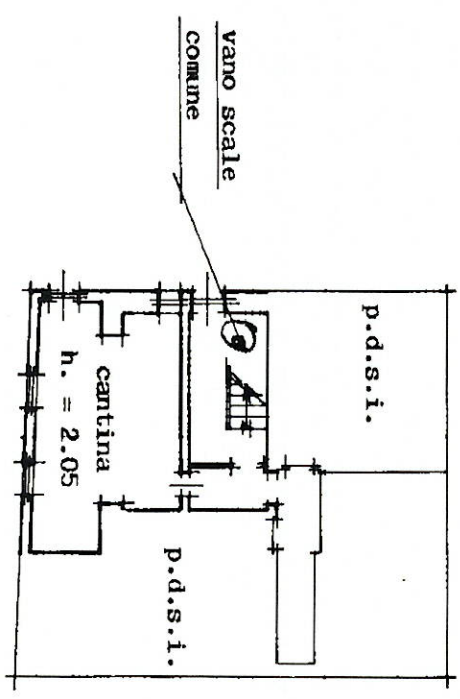
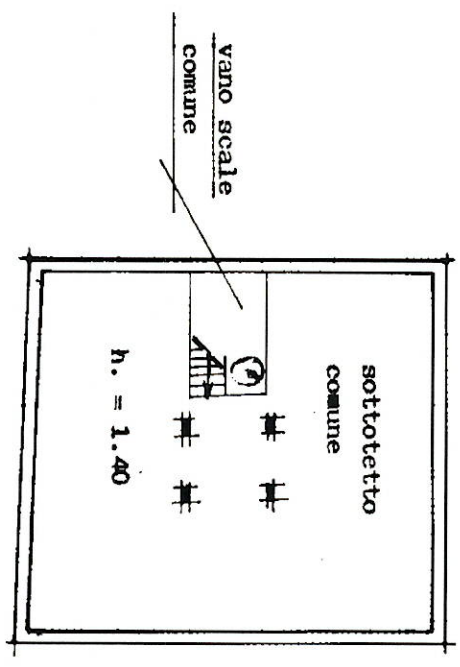
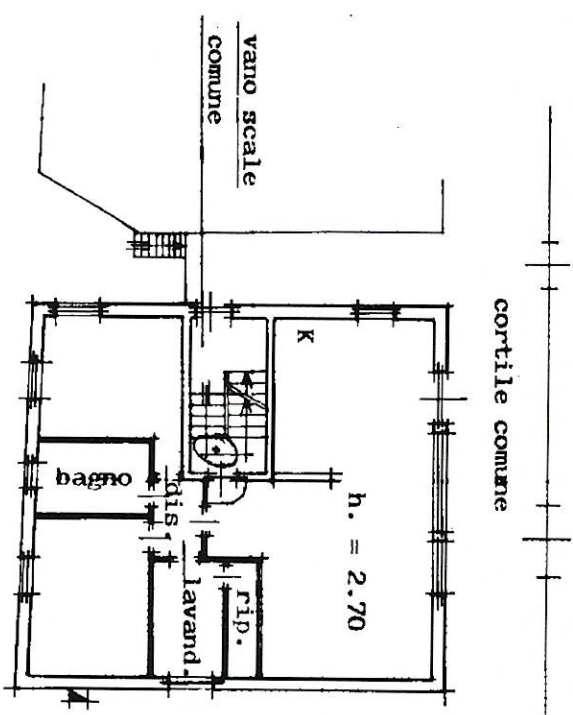


Fig. 14
Mapp. 90
Sub. 3

piano Terzo

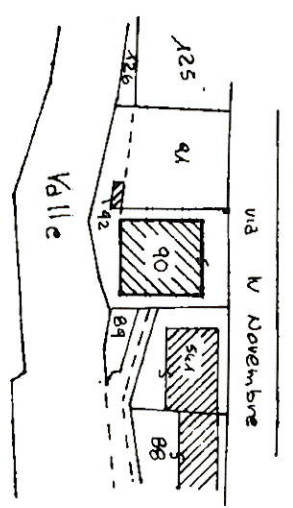


via IV Novembre



Piano Terreno

Estratto mappa sc. 1:1000



SCALA DI 1: 200

Dichiarazione di N.C.
Denuncia di variazione

Compiuta dal **Geometra Vescovi Carlo**
(Titolo cognome e nome)

24 AGO 1995
RISERVATO ALL'UFFICIO
No 1 5859

Identificativi catastali
F. 14
n. 90 sub. 3

iscritto all'albo dei Geometri
della provincia di Bergamo n. 2853
data 24.02.1922 Firma

CATA

MODULARIO
CM 8.7 - 318

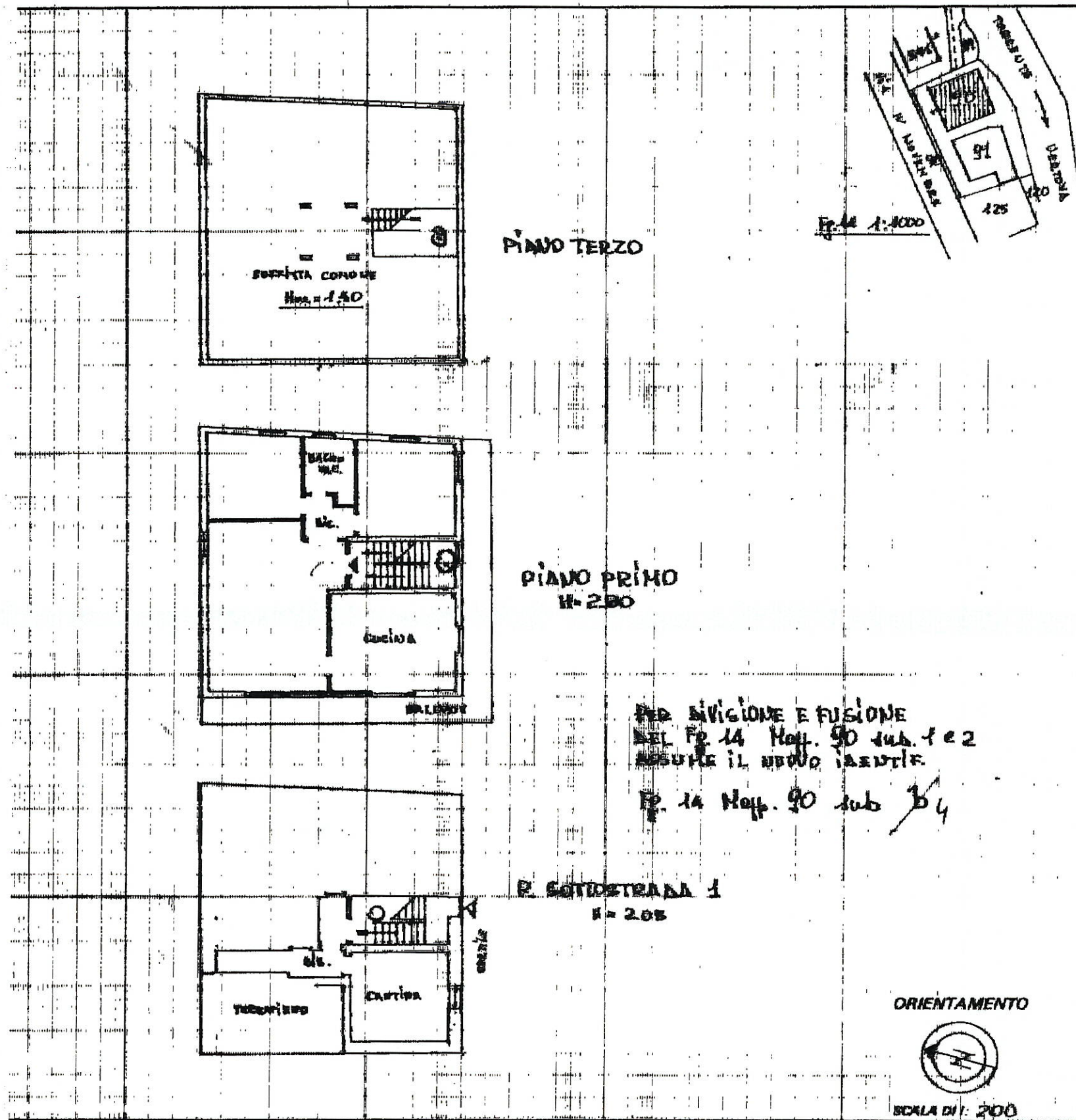
NUOVO CATASTO EDILIZIO URBANO

(D. DECRETI - LEGGE 13 APRILE 1938, N. 802)

Planimetria dell'immobile situato nel Comune di VERTOVA Via IV NOVEMBRE 36

BONFANTI AGOSTINO (Verbena 24-2-22)

Allegata alla dichiarazione presentata all'Ufficio Tecnico Erariale di BG



SPAZIO RISERVATO PER LE ANNOTAZIONI D'UFFICIO

474
107. N°

14 OTT. 1987

25479/2

S. V.
F. 14
N. 90
sub 4
CATA


Compilata dal grau.
(Firma, nome e cognome del tecnico)

Angelo Bolatti

Iscritto all'Albo dei geometri
della Provincia di BG

DATA 7-10-87

Firma Angelo Bolatti



ICA 6g

MODULARIO
F - Cat. S. T. - 315

Mod. B Nuovo Catasto Edilizio Urbano

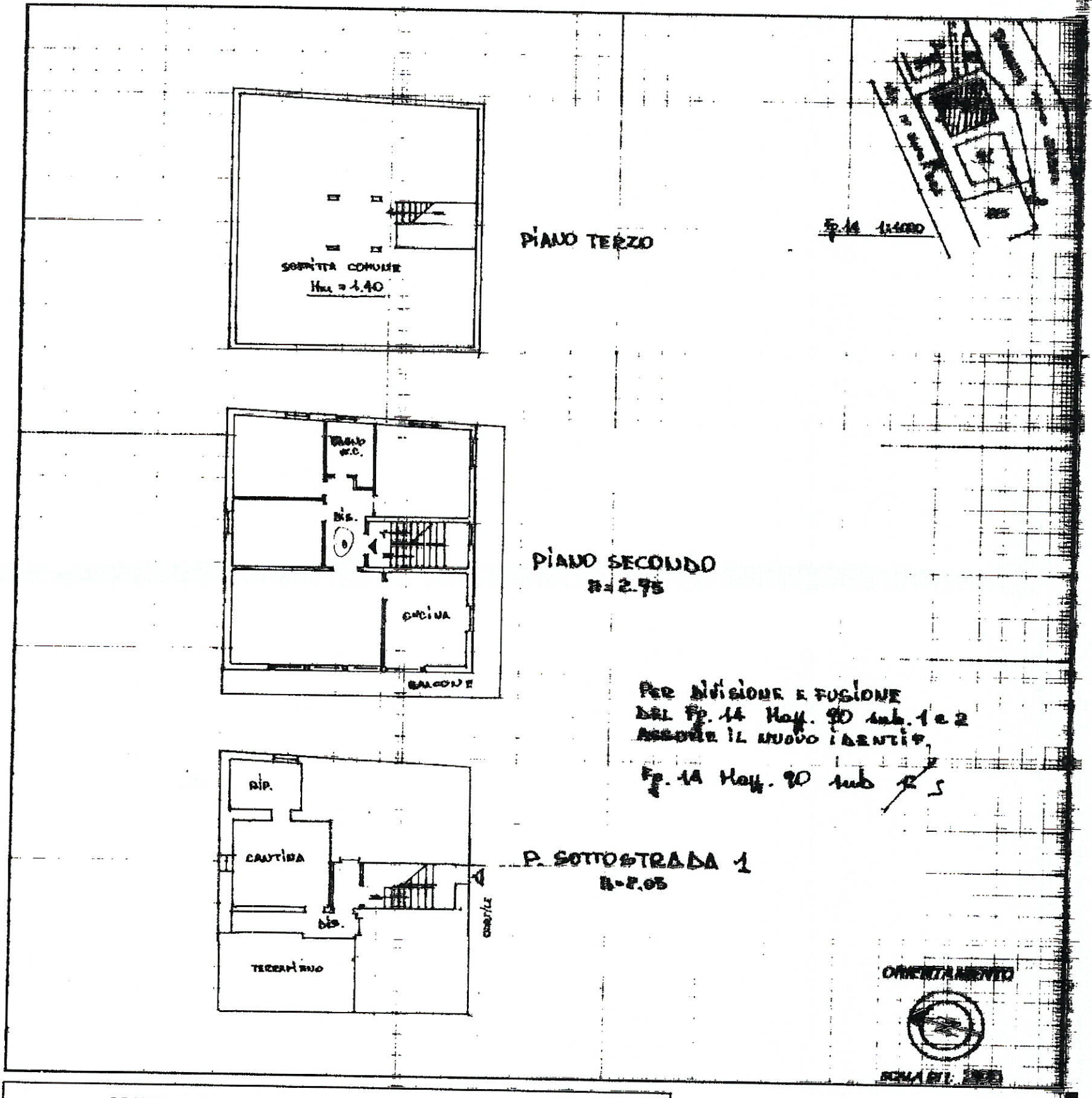
NUOVO CATASTO EDILIZIO URBANO

(R. DECRETO - LEGGE 13 APRILE 1939, N. 862)

Planimetria dell'immobile situato nel Comune di VERTOVA Via IV NOVEMBRE 36

Ditta BONFANTI AGOSTINO (Verbale 24-2-22)

Allegata alla dichiarazione presentata all'Ufficio Tecnico Erariale di BG



SPAZIO RISERVATO PER LE ANNOTAZIONI D'UFFICIO

DATA	14 OTT. 1987	S-V
PROT. N°	25679/3	F. 14
		N. 90
		sub 5
		CATA

Compilata dal Ing. Angelo Belotti
(Titolo, nome e cognome del compilatore)
 Iscritto all'Albo dei periti
 della Provincia di BG
 DATA 7-10-87
 Firma Angelo Belotti